

	Ing. Jiří Cihlář dopravní inženýr projektant dopravních staveb mobil: 604 982 826	Autorizoval	Ing. Jiří Cihlář	Profese	doprava
		Vypracoval	Ing. Jiří Cihlář	Číslo zakázky	202002-2
Místo stavby	ulice K. Čapka a Jilemnického; město Lanškroun			Datum	07/2021
Stavebník	Město Lanškroun, IČ: 00279102			Stupeň	DPS
Objednatel dok.	Město Lanškroun, IČ: 00279102			Revize	A
Název akce	LANŠKROUN, ULICE K. ČAPKA A JILEMNICKÉHO STAVEBNÍ ÚPRAVY			Formát	1xA4
				Paré	
Název objektu	DOKLADOVÁ ČÁST			Měřítko	- - -
Název přílohy	SEZNAM DOTČENÝCH POZEMKŮ			Číslo přílohy	E.3

PŘEHLED DOTČENÝCH POZEMKŮ: SO101 – Komunikace, ulice Karla Čapka

k.ú. Lanškroun [678929]						
Číslo pozemku	Vlastník	Druh pozemku	Využití	Způsob ochrany	Výměra [m ²]	Zábor ploch celkem [m ²]
972/61	Město Lanškroun, nám. J. M. Marků 12, Lanškroun-Vnitřní Město, 56301 Lanškroun	ostatní plocha	ostatní komunikace	- - -	1038	971,0
3717/10	Město Lanškroun, nám. J. M. Marků 12, Lanškroun-Vnitřní Město, 56301 Lanškroun	ostatní plocha	silnice	- - -	3929	1,0

Použité zkratky:

PŘEHLED DOTČENÝCH POZEMKŮ: SO102 – Komunikace, ulice Jilemnického

k.ú. Lanškroun [678929]						
Číslo pozemku	Vlastník	Druh pozemku	Využití	Způsob ochrany	Výměra [m ²]	Zábor ploch celkem [m ²]
974/2	Město Lanškroun, nám. J. M. Marků 12, Lanškroun-Vnitřní Město, 56301 Lanškroun	ostatní plocha	ostatní komunikace	- - -	1698	61,0
3713/1	Město Lanškroun, nám. J. M. Marků 12, Lanškroun-Vnitřní Město, 56301 Lanškroun	ostatní plocha	ostatní komunikace	- - -	1054	932,0
3717/1	Vlastnické právo Podíl Pardubický kraj, Komenského náměstí 125, 53002 Pardubice Hospodaření se svěřeným majetkem kraje Správa a údržba silnic Pardubického kraje, Doubravice 98, 53353 Pardubice	ostatní plocha	silnice	- - -	6266	10,5

Použité zkratky:

PŘEHLED DOTČENÝCH POZEMKŮ: SO401 – Veřejné osvětlení, ulice Karla Čapka

k.ú. Lanškroun [678929]						
Číslo pozemku	Vlastník	Druh pozemku	Využití	Způsob ochrany	Výměra [m ²]	Zábor ploch celkem [m ²]
972/56	Šemberová Monika Ing., č. p. 78, 56123 Damníkovi	ostatní plocha	jiná plocha	- - -	185	
972/61	Město Lanškroun, nám. J. M. Marků 12, Lanškroun-Vnitřní Město, 56301 Lanškroun	ostatní plocha	ostatní komunikace	- - -	1038	
3717/10	Město Lanškroun, nám. J. M. Marků 12, Lanškroun-Vnitřní Město, 56301 Lanškroun	ostatní plocha	silnice	- - -	3929	

Použité zkratky:

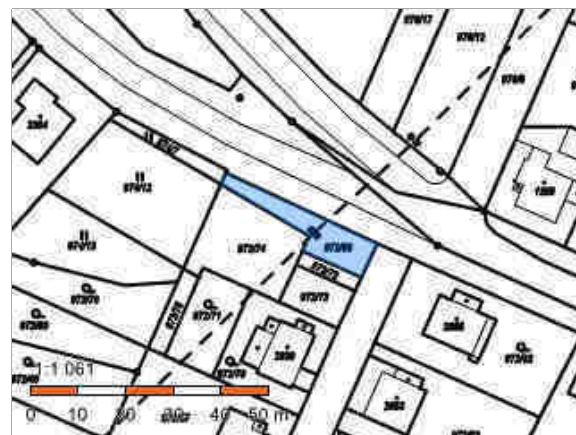
PŘEHLED DOTČENÝCH POZEMKŮ: SO402 – Veřejné osvětlení, ulice Jilemnického

k.ú. Lanškroun [678929]						
Číslo pozemku	Vlastník	Druh pozemku	Využití	Způsob ochrany	Výměra [m ²]	Zábor ploch celkem [m ²]
974/2	Město Lanškroun, nám. J. M. Marků 12, Lanškroun-Vnitřní Město, 56301 Lanškroun	ostatní plocha	ostatní komunikace	- - -	1698	
3713/1	Město Lanškroun, nám. J. M. Marků 12, Lanškroun-Vnitřní Město, 56301 Lanškroun	ostatní plocha	ostatní komunikace	- - -	1054	

Použité zkratky:

Informace o pozemku

Parcelní číslo:	972/56
Obec:	Lanškroun [580511]
Katastrální území:	Lanškroun [678929]
Číslo LV:	4275
Výměra [m ²]:	185
Typ parcely:	Parcela katastru nemovitostí
Mapový list:	
Určení výměry:	Ze souřadnic v S-JTSK
Způsob využití:	jiná plocha
Druh pozemku:	ostatní plocha



Vlastníci, jiní oprávnění

Vlastnické právo	Podíl
Šemberová Monika Ing., č. p. 78, 56123 Damníkovo	

Způsob ochrany nemovitosti

Nejsou evidovány žádné způsoby ochrany.

Seznam BPEJ

Parcela nemá evidované BPEJ.

Omezení vlastnického práva

Nejsou evidována žádná omezení.

Jiné zápisy

Typ
Změna výměr obnovou operátu

📍 Řízení, v rámci kterých byl k nemovitosti zapsán cenový údaj

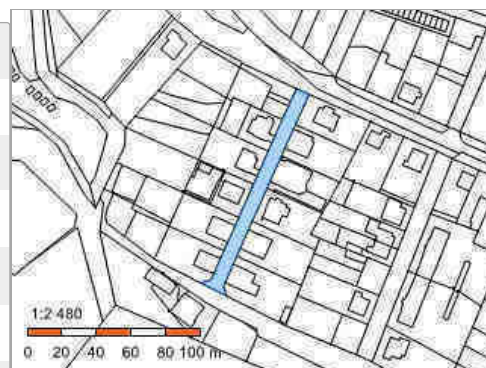
Objekt je dotčen změnou právního vztahu: [V-6061/2021](#);

Nemovitost je v územním obvodu, kde státní správu katastru nemovitostí ČR vykonává [Katastrální úřad pro Pardubický kraj, Katastrální pracoviště Ústí nad Orlicí](#)

Zobrazené údaje mají informativní charakter. Platnost dat k 08.06.2021 15:00.

Informace o pozemku

Parcelní číslo:	972/61 ↗
Obec:	Lanškroun [580511] ↗
Katastrální území:	Lanškroun [678929]
Číslo LV:	10001
Výměra [m ²]:	1038
Typ parcely:	Parcela katastru nemovitostí
Mapový list:	
Určení výměry:	Ze souřadnic v S-JTSK
Způsob využití:	ostatní komunikace
Druh pozemku:	ostatní plocha



Vlastníci, jiní oprávnění

Vlastnické právo	Podíl
Město Lanškroun, nám. J. M. Marků 12, Lanškroun-Vnitřní Město, 56301 Lanškroun	

Způsob ochrany nemovitosti

Nejsou evidovány žádné způsoby ochrany.

Seznam BPEJ

Parcela nemá evidované BPEJ.

Omezení vlastnického práva

Typ
Věcné břemeno (podle listiny)

Jiné zápisy

Typ
Změna výměr obnovou operátu

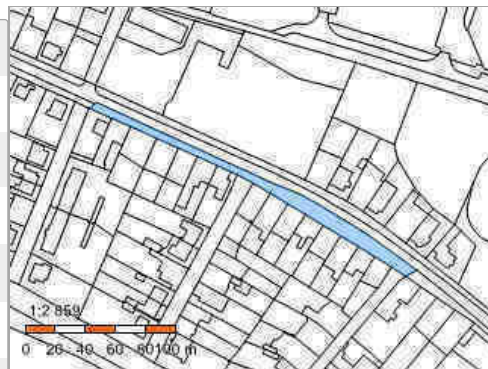
↗ Řízení, v rámci kterých byl k nemovitosti zapsán cenový údaj

Nemovitost je v územním obvodu, kde státní správu katastru nemovitostí ČR vykonává [Katastrální úřad pro Pardubický kraj, Katastrální pracoviště Ústí nad Orlicí](#) ↗

Zobrazené údaje mají informativní charakter. Platnost dat k 03.05.2021 07:00.

Informace o pozemku

Parcelní číslo:	974/2 
Obec:	Lanškroun [580511] 
Katastrální území:	Lanškroun [678929]
Číslo LV:	10001
Výměra [m ²]:	1698
Typ parcely:	Parcela katastru nemovitostí
Mapový list:	
Určení výměry:	Ze souřadnic v S-JTSK
Způsob využití:	ostatní komunikace
Druh pozemku:	ostatní plocha



Vlastníci, jiní oprávnění

Vlastnické právo	Podíl
Město Lanškroun, nám. J. M. Marků 12, Lanškroun-Vnitřní Město, 56301 Lanškroun	

Způsob ochrany nemovitosti

Nejsou evidovány žádné způsoby ochrany.

Seznam BPEJ


Parcela nemá evidované BPEJ.


Omezení vlastnického práva

Typ
Věcné břemeno (podle listiny)
Věcné břemeno užívání

Jiné zápisy

Nejsou evidovány žádné jiné zápisy.

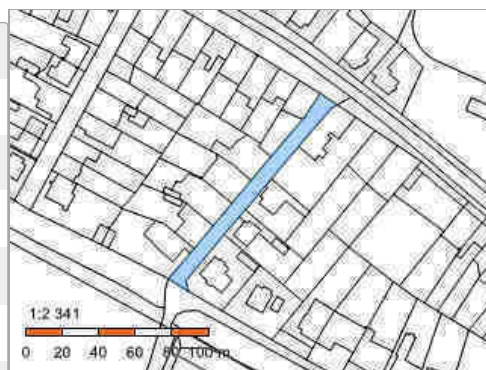
 Řízení, v rámci kterých byl k nemovitosti zapsán cenový údaj

Nemovitost je v územním obvodu, kde státní správu katastru nemovitostí ČR vykonává [Katastrální úřad pro Pardubický kraj, Katastrální pracoviště Ústí nad Orlicí](#) 

Zobrazené údaje mají informativní charakter. Platnost dat k 03.05.2021 09:00.

Informace o pozemku

Parcelní číslo:	3713/1
Obec:	Lanškroun [580511]
Katastrální území:	Lanškroun [678929]
Číslo LV:	10001
Výměra [m ²]:	1054
Typ parcely:	Parcela katastru nemovitostí
Mapový list:	
Určení výměry:	Ze souřadnic v S-JTSK
Způsob využití:	ostatní komunikace
Druh pozemku:	ostatní plocha



Vlastníci, jiní oprávnění

Vlastnické právo	Podíl
Město Lanškroun, nám. J. M. Marků 12, Lanškroun-Vnitřní Město, 56301 Lanškroun	

Způsob ochrany nemovitosti

Nejsou evidovány žádné způsoby ochrany.

Seznam BPEJ

Parcela nemá evidované BPEJ.

Omezení vlastnického práva

Typ
Věcné břemeno (podle listiny)

Jiné zápisy

Nejsou evidovány žádné jiné zápisy.

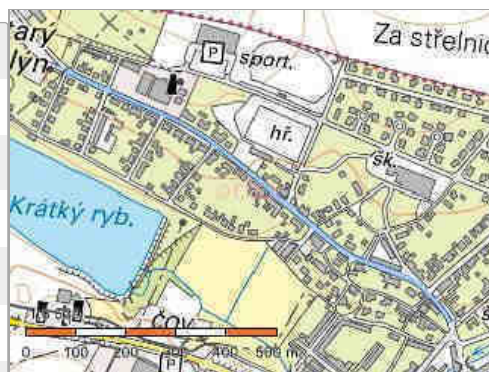
Řízení, v rámci kterých byl k nemovitosti zapsán cenový údaj

Nemovitost je v územním obvodu, kde státní správu katastru nemovitostí ČR vykonává [Katastrální úřad pro Pardubický kraj, Katastrální pracoviště Ústí nad Orlicí](#)

Zobrazené údaje mají informativní charakter. Platnost dat k 03.05.2021 09:00.

Informace o pozemku

Parcelní číslo:	3717/1
Obec:	Lanškroun [580511]
Katastrální území:	Lanškroun [678929]
Číslo LV:	4699
Výměra [m ²]:	6266
Typ parcely:	Parcela katastru nemovitostí
Mapový list:	
Určení výměry:	Ze souřadnic v S-JTSK
Způsob využití:	silnice
Druh pozemku:	ostatní plocha



Vlastníci, jiní oprávnění

Vlastnické právo	Podíl
Pardubický kraj, Komenského náměstí 125, Pardubice-Staré Město, 53002 Pardubice	
Hospodaření se svěřeným majetkem kraje	Podíl
Správa a údržba silnic Pardubického kraje, Doubravice 98, 53353 Pardubice	

Způsob ochrany nemovitosti

Nejsou evidovány žádné způsoby ochrany.

Seznam BPEJ

Parcela nemá evidované BPEJ.

Omezení vlastnického práva

Typ
Věcné břemeno (podle listiny)
Věcné břemeno užívání
Věcné břemeno ve prospěch nemovitosti neevidované v katastru

Jiné zápisy

Nejsou evidovány žádné jiné zápisy.

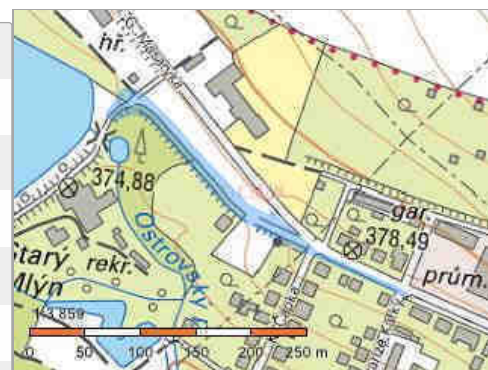
Řízení, v rámci kterých byl k nemovitosti zapsán cenový údaj

Nemovitost je v územním obvodu, kde státní správu katastru nemovitostí ČR vykonává [Katastrální úřad pro Pardubický kraj, Katastrální pracoviště Ústí nad Orlicí](#)

Zobrazené údaje mají informativní charakter. Platnost dat k 03.05.2021 09:00.

Informace o pozemku

Parcelní číslo:	3717/10
Obec:	Lanškroun [580511]
Katastrální území:	Lanškroun [678929]
Číslo LV:	10001
Výměra [m ²]:	3929
Typ parcely:	Parcela katastru nemovitostí
Mapový list:	
Určení výměry:	Ze souřadnic v S-JTSK
Způsob využití:	silnice
Druh pozemku:	ostatní plocha



Vlastníci, jiní oprávnění

Vlastnické právo	Podíl
Město Lanškroun, nám. J. M. Marků 12, Lanškroun-Vnitřní Město, 56301 Lanškroun	

Způsob ochrany nemovitosti

Nejsou evidovány žádné způsoby ochrany.

Seznam BPEJ

Parcela nemá evidované BPEJ.

Omezení vlastnického práva

Typ
Věcné břemeno (podle listiny)
Věcné břemeno užívání

Jiné zápisy

Typ
Změna výměr obnovou operátu

Řízení, v rámci kterých byl k nemovitosti zapsán cenový údaj

Nemovitost je v územním obvodu, kde státní správu katastru nemovitostí ČR vykonává [Katastrální úřad pro Pardubický kraj](#), [Katastrální pracoviště Ústí nad Orlicí](#)

Zobrazené údaje mají informativní charakter. Platnost dat k 03.05.2021 07:00.